

Realizace vybraných opatření pro vydru říční v České republice

- Kateřina Poledníková
ALKA Wildlife, o.p.s.
- Praha 28.3.2017



Projekt: Realizace vybraných opatření pro vydru říční v České republice

Období: 01.2015 – 04.2017

Řešitel: ALKA Wildlife, o.p.s.

Rozpočet: 2 286 418,93 Kč

Sběr a analýzy
uhynulých vyder

Mortalita na
silnicích

Hustoty populace

Vývoj „proti vydří
ohrádky“

Analýzy
životaschopnosti
populace

Optimalizace řešení
střetu rybářů a
vydry

Schůzky se správci
silnic

Web
www.vydryonline.cz

Vydří stezka

Publicita

Sběr uhynulých vyder

A3: Sběr a analýzy uhynulých vyder



Sběr uhynulých vyder

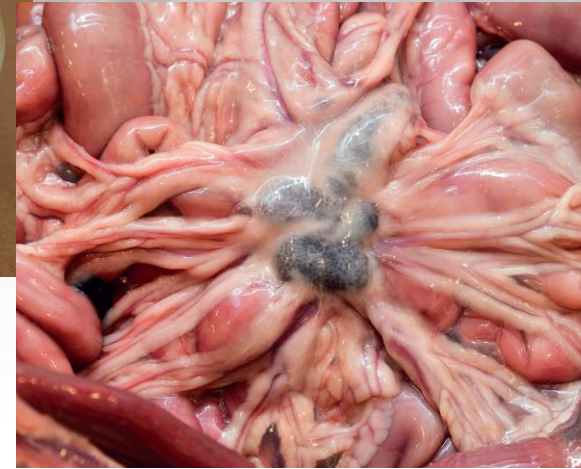
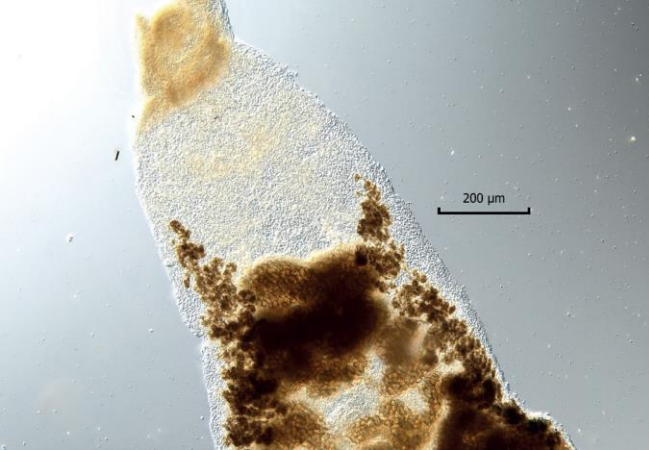
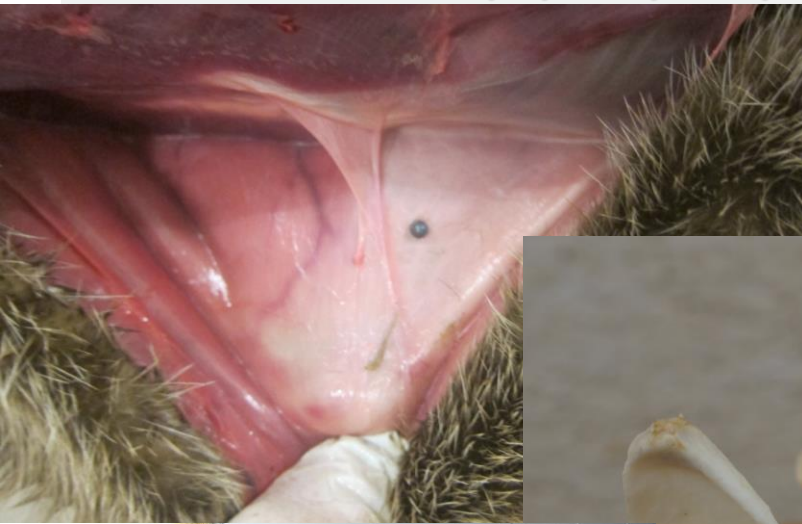
A3: Sběr a analýzy uhynulých vyder



- Pitva (ALKA, Muzeum Ústí)
- Biometrie (ALKA)
- Potravní analýzy (ALKA)
- Parasiti (ALKA, ČZU Praha, VFU Brno)
- Genetická studie (UBO AV ČR)
- Znečištění prostředí (UPCE)
- Reprodukce (ALKA)
- Věk (ALKA)

Sběr uhynulých vyder

A3: Sběr a analýzy uhynulých vyder



Sběr uhynulých vyder

A3: Sběr a analýzy uhynulých vyder



SBĚR A ANALÝZY UHYNULÝCH
VYDER V ČESKÉ REPUBLICĚ



A3: Sběr a analýzy uhynulých vyder

- Určení věku z přírůstkových linií cementové vrstvy zubu

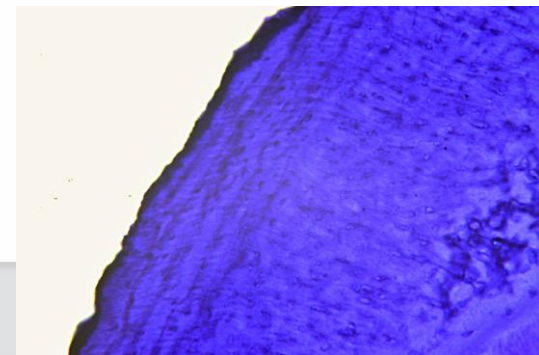


Fond pro bilaterální spolupráci

Iniciativa:

Sdílení zkušeností ve výzkumu a ochraně vydry říční

- Projektový partner: NINA

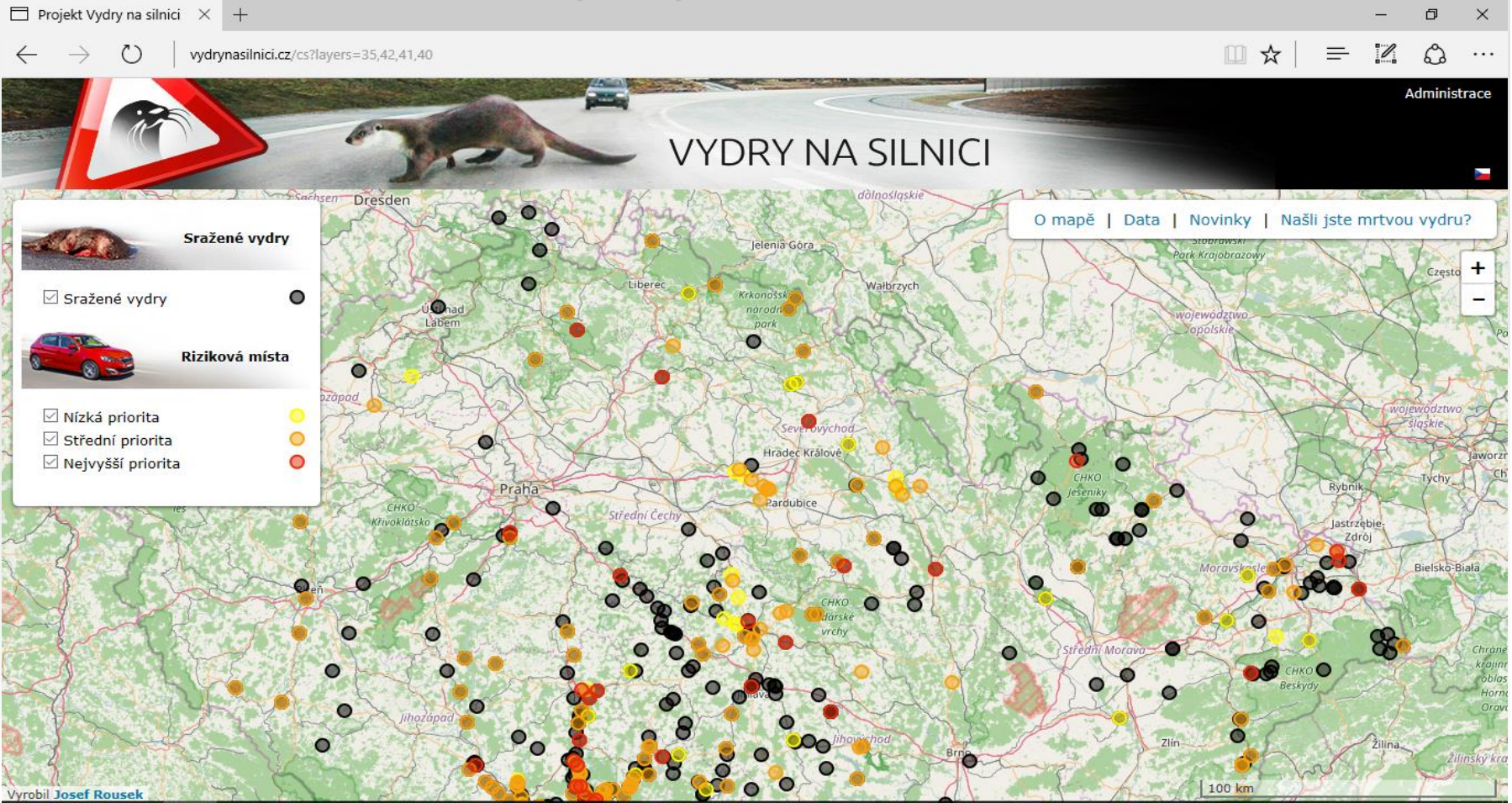


A1: Minimalizace vlivu dopravy

- Kontrola 530 míst
- Hledání příčiny
- Návrh řešení
- Bodové zhodnocení



A1: Minimalizace vlivu dopravy



A1: Minimalizace vlivu dopravy

Projekt Vydry na silnici × +

vydrynasilnici.cz/cs/layers/preseka-1?layers=35,42,41,40


Zpět na mapu

Přeseka 1 [zobrazit na mapě](#)

Popis
Hráz rybníka Káňov. Po hrázi vede silnice I. třídy č. 24 Třeboň – Veselí nad Lužnicí. Vydra musí při pohybu na a z rybníka přes silnici. Zároveň most č. 24-005 přes Zlatou stoku je pro vydry špatně průchozí.

Řešení
Je nutná instalace bermy pod most č. 24-005.

Bodové hodnocení místa:
Počet uhynulých vyder: 4
Výskyt v oblasti: 2 (trvalý výskyt)
Návštěvnost vydr: 2 (vysoká)
Průchodnost místa: 2 (hůře průchodné)
Třída silnice: 2 (1. třída)
Náročnost opatření: 3 (nenáročná)
Celkové hodnocení: 15 bodů



Sražené vydry

- Sražené vydry

Riziková místa

- Nízká priorita
- Střední priorita
- Nejvyšší priorita

O mapě | Data | Novinky | Naši jste mrtvou vydru?

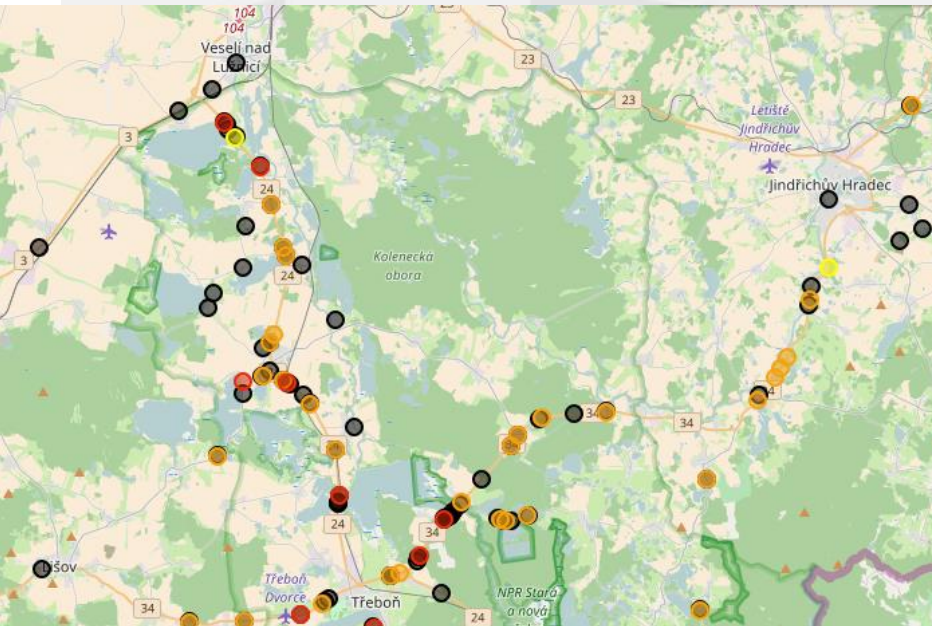
3 km

A1: Minimalizace vlivu dopravy



A1: Minimalizace vlivu dopravy

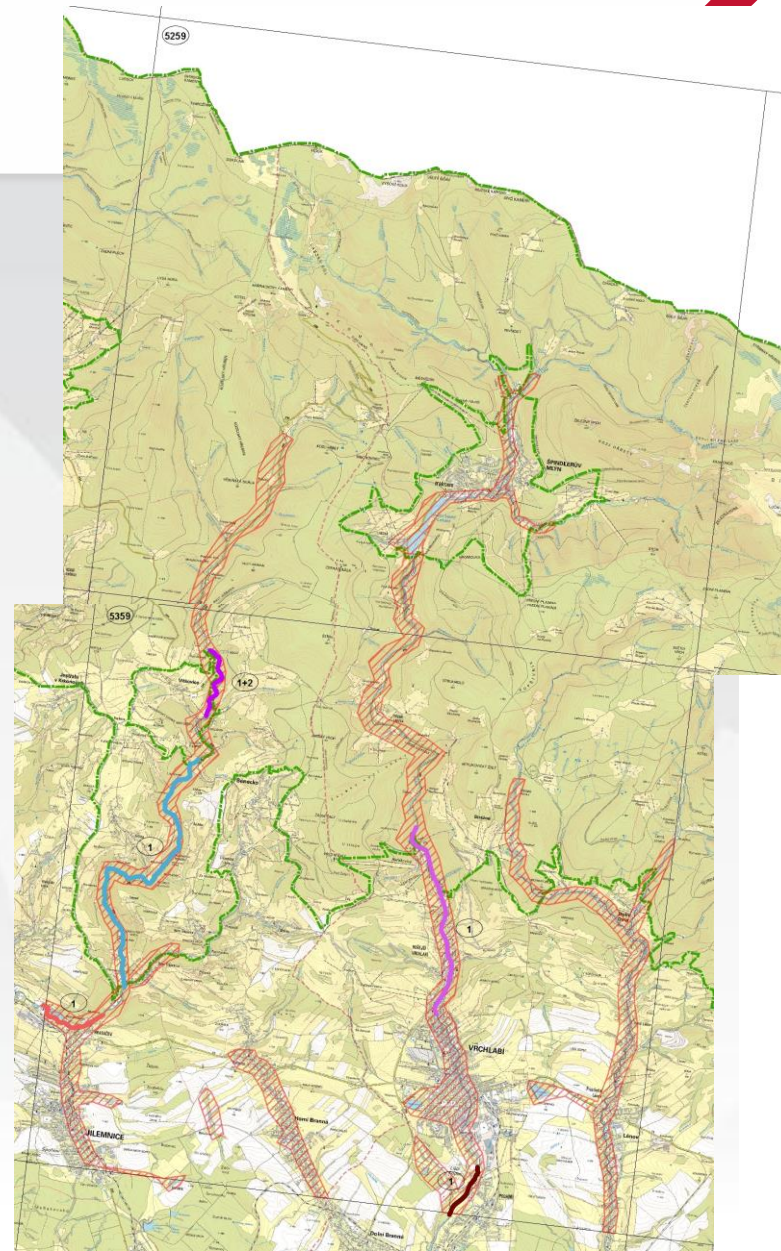
- Realizace tří opatření (dřevěné lávky)



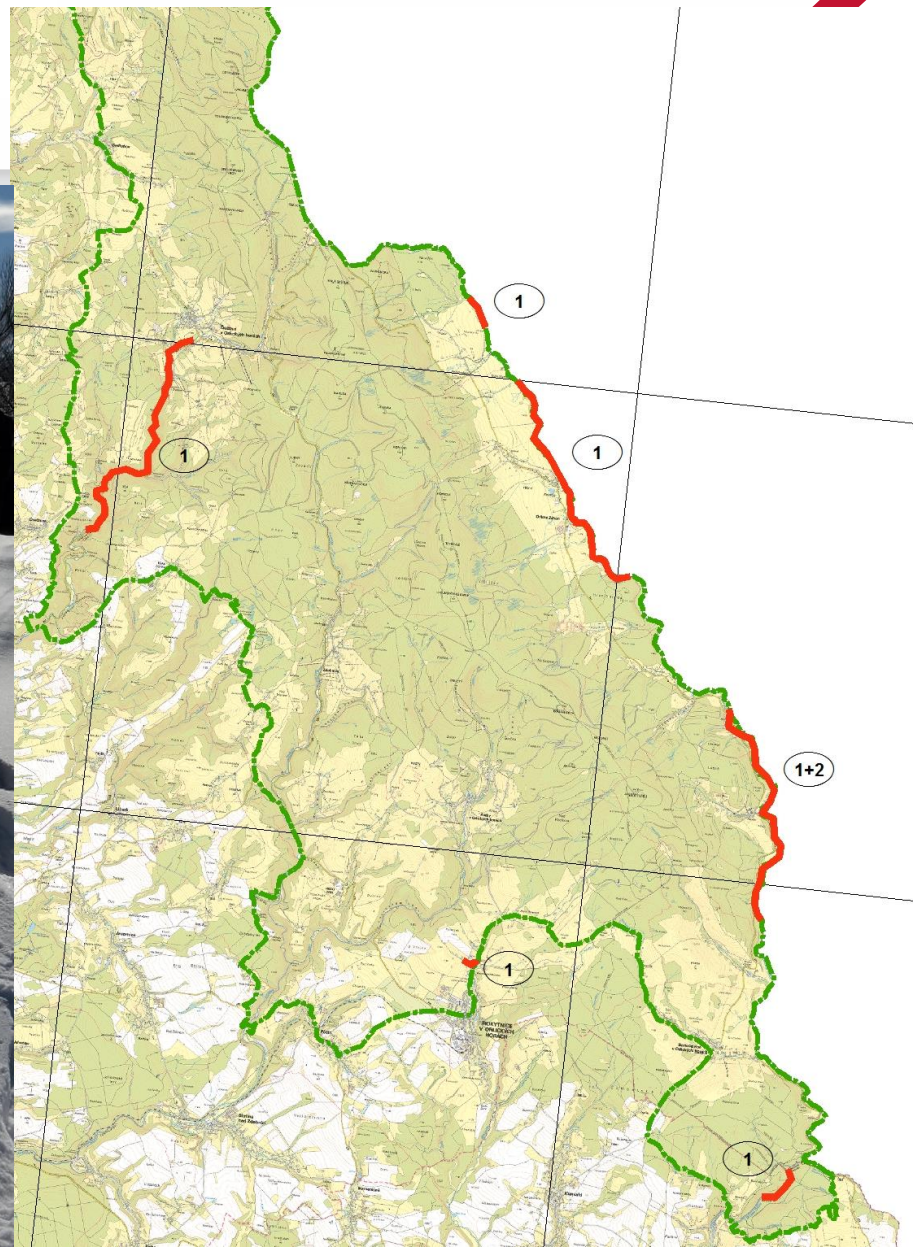
A2: Odhad početnosti vyder



Krkonoše



CHKO
Orlické hory



Dačice



A9: Vývoj „proti vydří ohrádky“



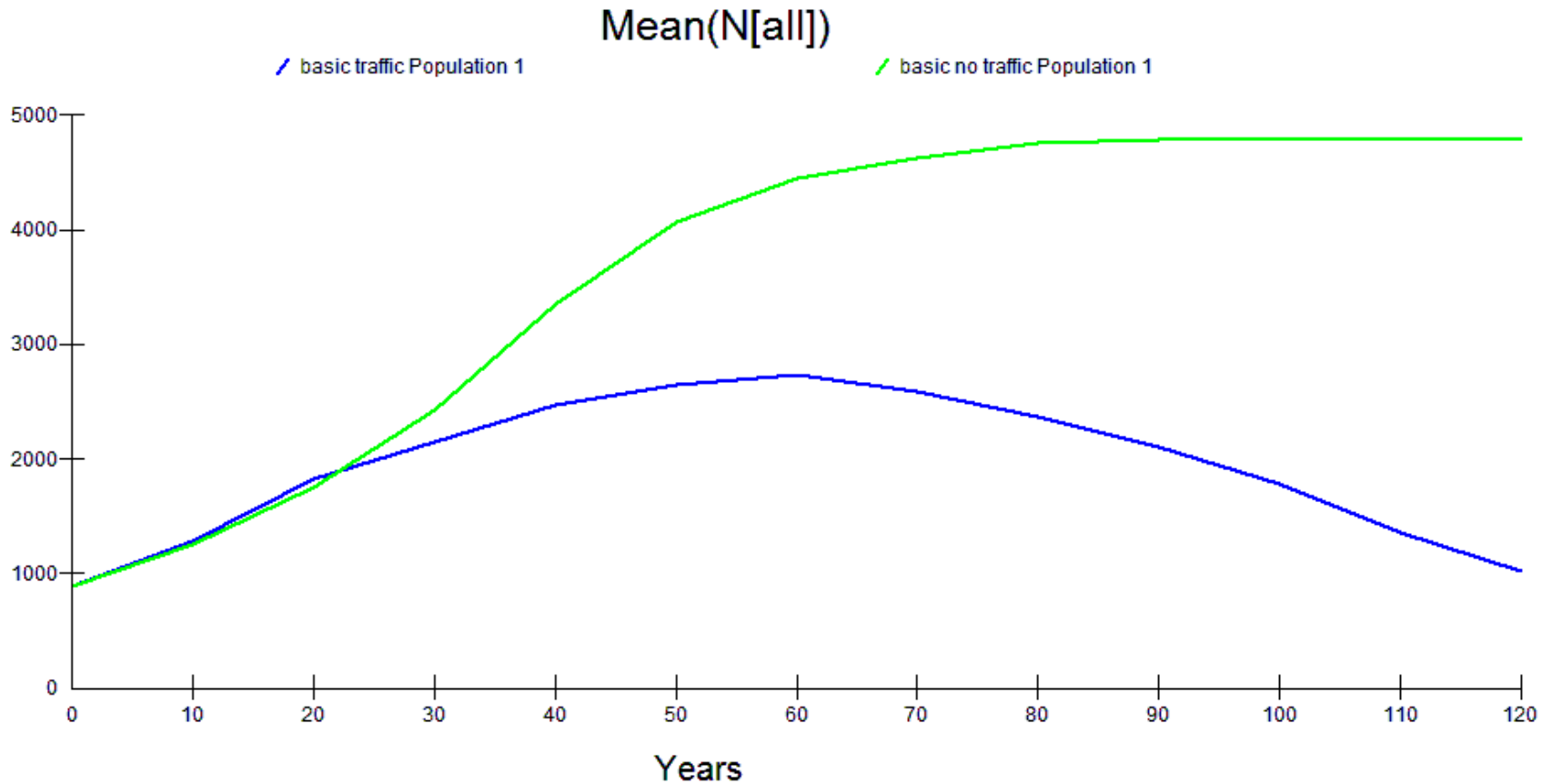
A9: Vývoj „proti vydří ohrádky“



A9: Vývoj „proti vydří ohrádky“



A3: Analýza životaschopnosti populace



Řešení střetu rybářů a vydry

A8: Návrh optimalizace řešení střetu rybářství a vydry



A4: Web www.vydryonline.cz

Úvod - vydryonline
vydryonline.cz

HOME PROJEKT PORADNA KE STAŽENÍ VYDRA O NÁS



REALIZACE VYBRANÝCH OPATŘENÍ PRO
VYDRU ŘIČNÍ V ČESKÉ REPUBLICE

Hledat...



PŘI STOPOVÁNÍ NA DAČICKU
SE UKÁZALA I VYDRA, A NEJEN
TAM



ZIMA UMOŽNILA SPOČÍTAT
VYDRY V ORLICKÝCH HORÁCH



MINISTR BRABEC: TRÁVENÍ
ZVÍŘAT JE NELIDSKÉ, TRESTNÉ



DALŠÍ ZPRÁVY

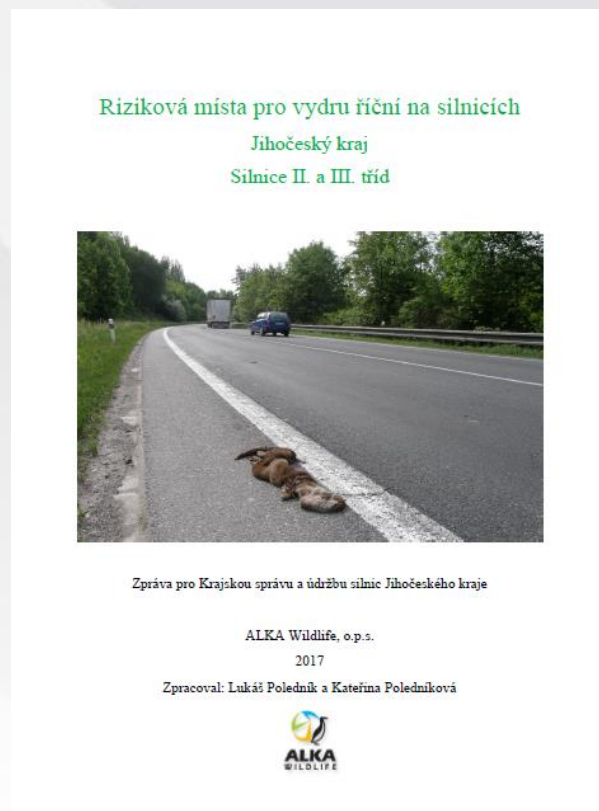
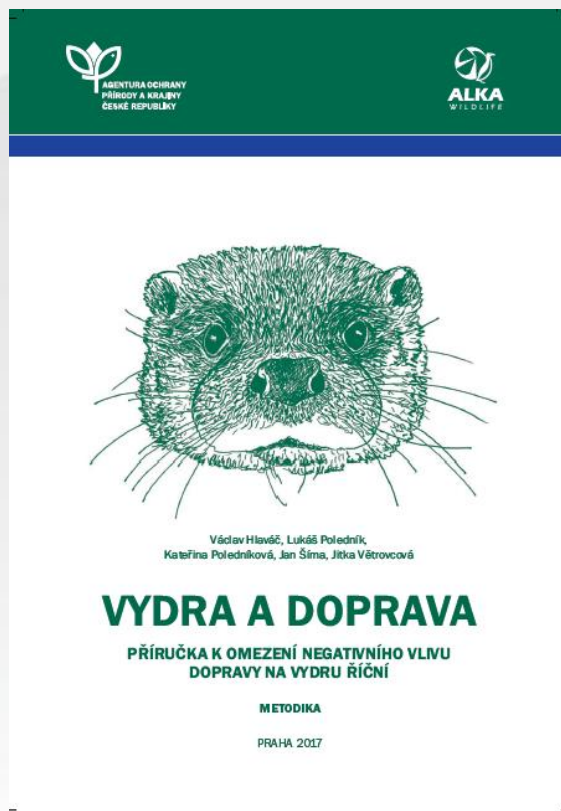
9. 1. 2017

Sčítání vydr v Krkonoších

16. 8. 2016

Chráněná vydra zastřelena u Olekovic

A7: Schůzky se správci silnic



A6: Vydří stezka: exkurze a přednášky



A6: Vydří stezka: www.vydrizestzky.cz

The screenshot shows a web browser window with the URL www.vydrizestzky.cz. The website has a dark navigation bar with the following menu items: HOME, STEZKA, PROJEKTY, VYDRA, and O NÁS. Below the navigation bar is a yellow header section with the logo "VYDŘÍ STEZKA" (a badger silhouette) on the left, the text "VYDŘÍ STEZKA NA DYJI" in the center, and a search bar on the right with the placeholder "Hledat...".

The main content area features a large children's drawing. On the left, a brown badger is drawn with the text "Vydří Stezka" above it. In the center, a girl with orange hair and a boy with grey hair are drawn. The girl has a speech bubble that says "aťo moš Pravdu" and the boy has a speech bubble that says "Teď se nacházíme u moravské Dyje i děží." To the right of the children, the text "Moravská Dyje" is written in blue. The drawing is on a white background with a blue wash on the right side.

Below the drawing, there are four columns of content:

- NOVÉ OBRÁZKY A POVÍDÁNÍ OD DĚTÍ**: Accompanied by a small drawing of a badger.
- HOSTEM VE STARÉM MĚSTĚ POD LANDŠTĚJNEM**: Accompanied by a photo of people in a room.
- S PĚŤÁKY OPĚT NA STEZCE**: Accompanied by a photo of a group of people outdoors.
- DALŠÍ ZPRÁVY**: Contains two news items:
 - 20. 4. 2016: Web vydřizestzky.cz v novém obleku
 - 1. 8. 2015: Obrazky od dětí o vydřích stezkách

A6: Vydří stezka: Publikace

Moravská Dyje v úseku nadlehlé stěsky protéká výrazně modelovaným, mírně zařutným údolím s dávnou říční nivou. Níže navazuje na prudká úvaly, měky a vstříplými skalkami. Na těchto úvalích se nachází cenná teplo-mná společenstva rostlin. Koryto řeky na větší šířky přirovnání znamená, skládá se proudná úsek s klidnějšími Nábížími klidnější a hlubšími mělkými. Údolí řeky je také a klidná. Z těchto úvalů se vše nachází pouze staré mlýny a chatové osady.



Další strany
Začíná
Konec
Začíná



Trasa začíná informační tabulí v Dušičkách u ústí do řeky Morava Dyje. Odtá se vede po zelené turistické značce až po rozcestí „U Leuckého mlýna“, kde směřuje směrem na Slavonice (dopravní), naučná stezka pokračuje vlně po níže na ruce obce Stará Hrozenka k poslední tabuli. Stezka je vlně po níže, je to rovněž do trasy, vlně po níže po nepřetržitě cestě, úsek krátce po níže. Jeden kratší úsek vede ve směru kani pásova – v příslušné řadě na kani. Ž potvrdí a kani pásova je v níže, i když kratší úsek, který je možná přiklonat.



Kluci a holky, napište mi! Na stezce jsem pro vás připravila úkoly. Vlně si s sebou tužku, papír, foťák a posměv kolem sebe koukejte a postouchujte. Když úkoly splníte, pošlu vám něco na památku.



Vydal:
ALKA Wildlife, o.p.s.
Kontakty:
loira@vydrizestky.cz
ALKA Wildlife, o.p.s.
Lidlovce 65, 380 01 Dačice
www.vydrizestky.cz



Tato publikace byla vytvořena za finanční podpory DTP fondů z roku 2014 a Ministerstva životního prostředí. Za obsah této publikace je výhradně odpovědná ALKA Wildlife, o.p.s. a nebyl je v žádném případě považovat za náhod dotace nebo Ministerstva životního prostředí.



MORAVSKÁ
DYJE

Přijměte pozvání, projděte se vydří stezkou, od mělny k mělnu značenou cestou. Ledváček pískine, projděte se řekou krajínou.



Naučná stezka vede ústí řeky Moravská Dyje, v ústí řeky do řeky, nachází se zde vzrostly významně lokalita a přírodní památka. V údolí řeky řeky vlně, především těch, jež jsou vázány na vodní prostředí, včetně vydry říční. Se všemi druhy na kartičkách pexesa se zde můžete setkat. Musíte se ale chovat tiše a jako slušní návštěvníci.



Ahoj kluci a holky jmenují se Loira, půjdou s vámi na výlet a něco vám o sobě a o řece povím.

www.vydrizestky.cz

Tento dokument byl vytvořen za finanční podpory DTP fondů z roku 2014 a Ministerstva životního prostředí. Za obsah tohoto dokumentu je výhradně odpovědná ALKA Wildlife, o.p.s. a nebyl je v žádném případě považovat za náhod dotace nebo Ministerstva životního prostředí.

Autři fotografi: Česká foto, Jiří Buháček, Václav Beran, Lukáš Potěrník, Štěpán Zápotočný. Grafická úprava: Vladimír Ochman © ALKA Wildlife, o.p.s.

A10: Publicita

- V rámci předchozích aktivit (brožury, pexeso, leták)
- Weby alkawildlife.eu, vydryonline.cz, vydrynasilnici.cz, vydrizestezky.cz
- Zprávy na Facebooku
- Tisková konference
- 4 tiskové zprávy
- Rozhovor a reportáž v rádiu (Český rozhlas Plus)
- Reportáže v TV (Česká televize 2, Chcete mě a Nedej se, Jihočeská televize)
- Přednáška na setkání k PP
- Články: Myslivost, Bulletin Vydra,
Ochrana přírody, 2 x Fórum ochrany přírody
- Odborné články v přípravě



Děkuji za pozornost

